

### Sinalética

#### Grande Rota



#### Pequena Rota



Caminho correto

Caminho errado

Virar à direita

Virar à esquerda

Marca Mista de GR

© FCMP

### Cuidados Especiais e Normas de Conduta

- Seguir somente pelos trilhos sinalizados
- Respeitar a avifauna. Não tocar nos ninhos e evitar ruídos e comportamentos que a perturbem
- Observar a fauna à distância, preferencialmente com binóculos
- Não abandonar o lixo, colocá-lo num ponto de recolha
- Não colher nem danificar a flora
- Respeitar a propriedade privada
- Evitar comportamentos que perturbem o ambiente local
- Não fazer lume
- Ser afável com os habitantes locais, esclarecendo quanto à atividade em curso e às marcas do percurso

### Contactos

#### Promotor

Comunidade Intermunicipal da Região de Coimbra  
Rua do Brasil, N.º 131  
3030-175 Coimbra  
tel. 239 795 200 · 239 795 209  
geral@cim-regiaoodecoimbra.pt

#### Informações

Posto de Turismo  
Largo Alberto Leitão, 5  
3360-191 Penacova  
Tel. 239 470 300  
geral@cm-penacova.pt  
HORÁRIO 09h-13h / 14h-17h  
Encerra domingo de Páscoa, 1 de maio,  
Dia de Natal e 1º de Janeiro

#### Emergência

112

mais informações



Promovido por



Co-financiado por



### Legenda

**PILM** Percurso Interpretativo da Livraria do Mondego

**GR48** Grande Rota do Mondego

— Estradas principais

— Estradas de terra

### Pontos de Interesse

- 1 Pannel Informativo
- 2 Rio Mondego
- 3 Livraria do Mondego
- 4 Ponto de retorno



### Extensão

0,8 km

### Desnível acumulado

+ 12 m

### Duração

00h30m

### Altitude

max./min  
53 / 39 m

### Tipo de percurso

Linear

### Época aconselhada

Todo o ano

### Dificuldade

O grau de dificuldade é representado por 4 itens diferentes, cada um avaliado de 1 a 5 (1: fácil; 5: difícil)



# PERCURSO INTERPRETATIVO DA LIVRARIA DO MONDEGO

Penacova






REGIÃO DE COIMBRA  
TURISMO


RIOS E ZONAS HÚMIDAS



O percurso interpretativo da Livraria do Mondego enquadra-se no projeto transversal “Rios e Zonas Húmidas” da CIM-RC. Com uma extensão de apenas 800 metros, este percurso permite descobrir um acervo sobre a geologia e biodiversidade da região de Coimbra absolutamente ímpar.



**Fauna 1** Lontra *Lutra lutra*  
**2** Guarda-rios *Alcedo atthis*  
**3** Corvo-marinho-de-faces-brancas *Phalacrocorax carbo*  
**4** Águia-de-asa-redonda *Buteo buteo*  
**5** Milhafre-negro *Milvus migrans*



**Flora 1** Salgueiro-preto *Salix atrovirens* **2** Freixo *Fraxinus angustifolia*  
**3** Pilriteiro *Crataegus monogyna* **4** Aderno-bastardo *Rhamnus alaternus*  
**5** Medronheiro *Arbutus unedo* **6** Umbigo-de-vénus *Umbilicus rupestris*  
**7** Uva-de-gato *Sedum hirsutum* **8** Douradinha *Ceterach officinarum*  
**9** Cravinas-brava *Dianthus lusitanus* **10** Mimosa *Acacia dealbata*  
**11** Austrália *Acacia melanoxylon* **12** Erva-pinheirinha *Myriophyllum aquaticum*


Sendo considerado um dos mais singulares monumentos naturais portugueses, pelas suas características geológicas e escultóricas, foi classificado por Galopim de Carvalho como um Geomonumento ao Nível de Afloramento. Na sua composição é possível identificar vestígios de um areal de praia com 450 milhões de anos, cujo formato simétrico das cristas sugere que se tenha formado pela ondulação do fluxo e refluxo das marés. A vegetação potencial do troço do rio é constituída por espécies ripícolas como salgueiros, freixos, amieiro, choupos, carvalho-alvarinho, pilriteiro e outras espécies que refletem a influência mediterrânica, como o aderno-bastardo, lentisco e medronheiro.

Ao longo do percurso poderá observar algumas espécies características das fissuras rochosas, como o umbigo-de-vénus, uva-de-gato, douradinha, polipódios, cravinas-bravas e narcisos, constando, esta última espécie, do Anexo IV da Diretiva Habitats.



Livraria do Mondego

Desenvolvendo-se na margem esquerda do Rio Mondego, junto ao IP3, em Penacova, constitui um segmento que valoriza a pequena rota PR1 PCV “Penacova, o Mondego e a Lampreia”. A Livraria do Mondego deve o seu nome à semelhança proporcionada pela verticalidade de altas assentadas de quartzitos ordovícicos, bastante fraturadas, e a disposição de livros numa estante. Constitui uma formação rochosa esculpida pelo Rio Mondego ao longo de mais de 400 milhões de anos, que faz parte da grande falha tardi-hercínica que se estende de Ourense à bacia da Lousã.



Livraria do Mondego



Rio Mondego

Contudo, a presença de espécies exóticas invasoras constitui um importante fator de degradação das formações ripícolas e rupícolas, salientando-se, pela sua agressividade ecológica, a mimosa, a austrália, a tintureira e a espécie aquática erva-pinheirinha. Nas margens do rio Mondego, a lontra aproveita para repousar durante o dia, sendo possível observar o guarda-rios, o corvo-marinho-de-faces-brancas, a águia-de-asa-redonda ou o milhafre-negro.