

Dos campos
de arrozais
ao ouro branco
das salinas

FIGUEIRA DA FOZ

MONTEMOR-O-VELHO

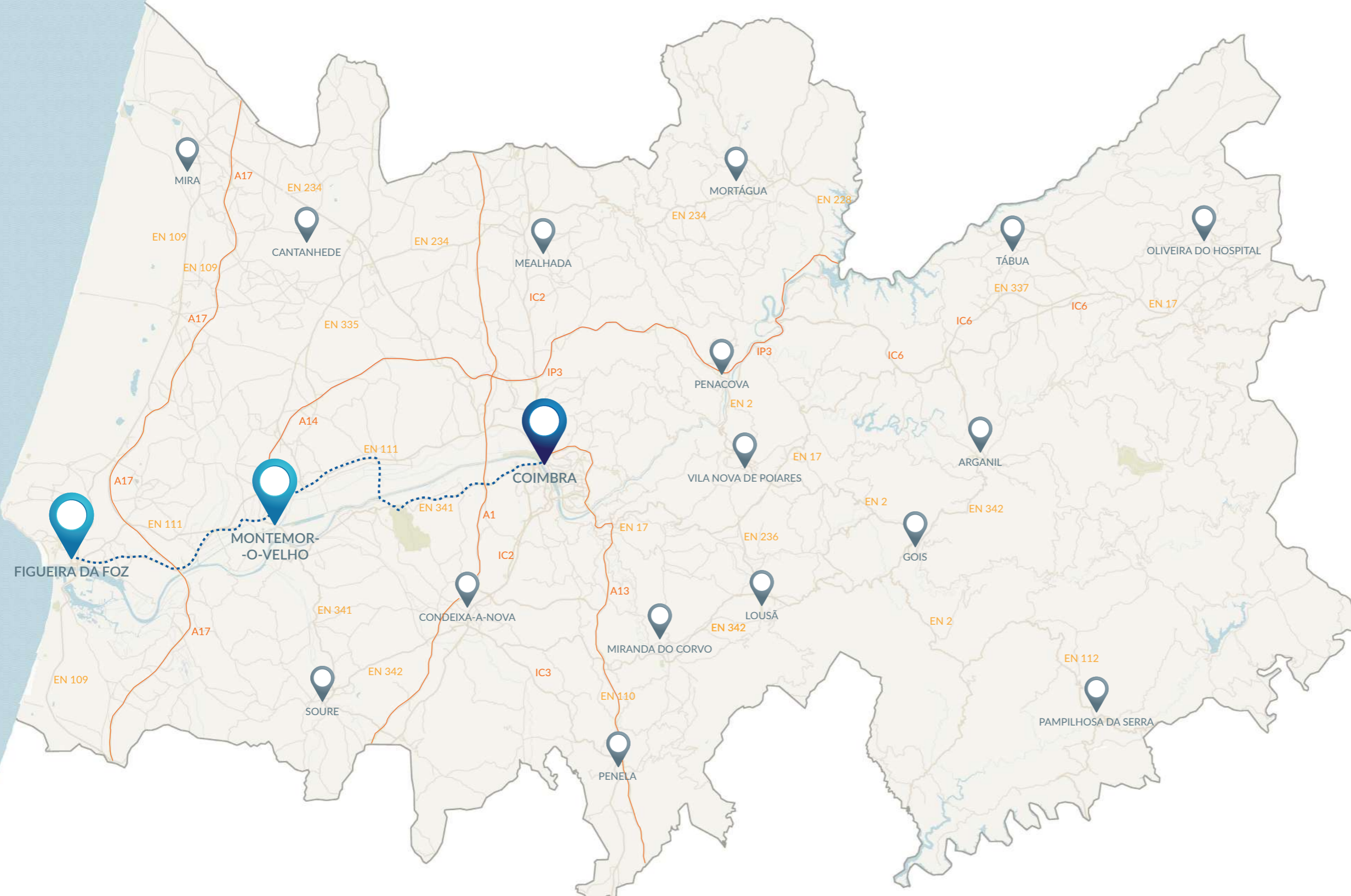
COIMBRA

#querconhecerte
REGIÃO DE
COIMBRA
TURISMO

- de COIMBRA a...
- MONTemor-O-VELHO >>> FIGUEIRA DA FOZ
Dos campos de arrozais ao ouro branco das salinas
 - CANTANHEDE >>> MIRA
A Gandara - na senda das dunas de areia
 - MEALHADA >>> MORTÁGUA
Terras férteis de ilustres guerras
 - CONDEIXA-A-NOVA >>> SOURE
Memória viva, histórias de hoje
 - LOUSÃ >>> GOIS
Da sobriedade do xisto à frescura do rio
 - PAMPILHOSA DA SERRA >>> ARGANIL
A Natureza dos Sentidos
 - PENELA >>> MIRANDA DO CORVO
Heranças antigas e Doces paixões
 - TÁBUA >>> OLIVEIRA DO HOSPITAL
O apelo da Serra
 - PENACOVA >>> VILA NOVA DE POIARES
Passado e futuro banhados pela magia do Mondego



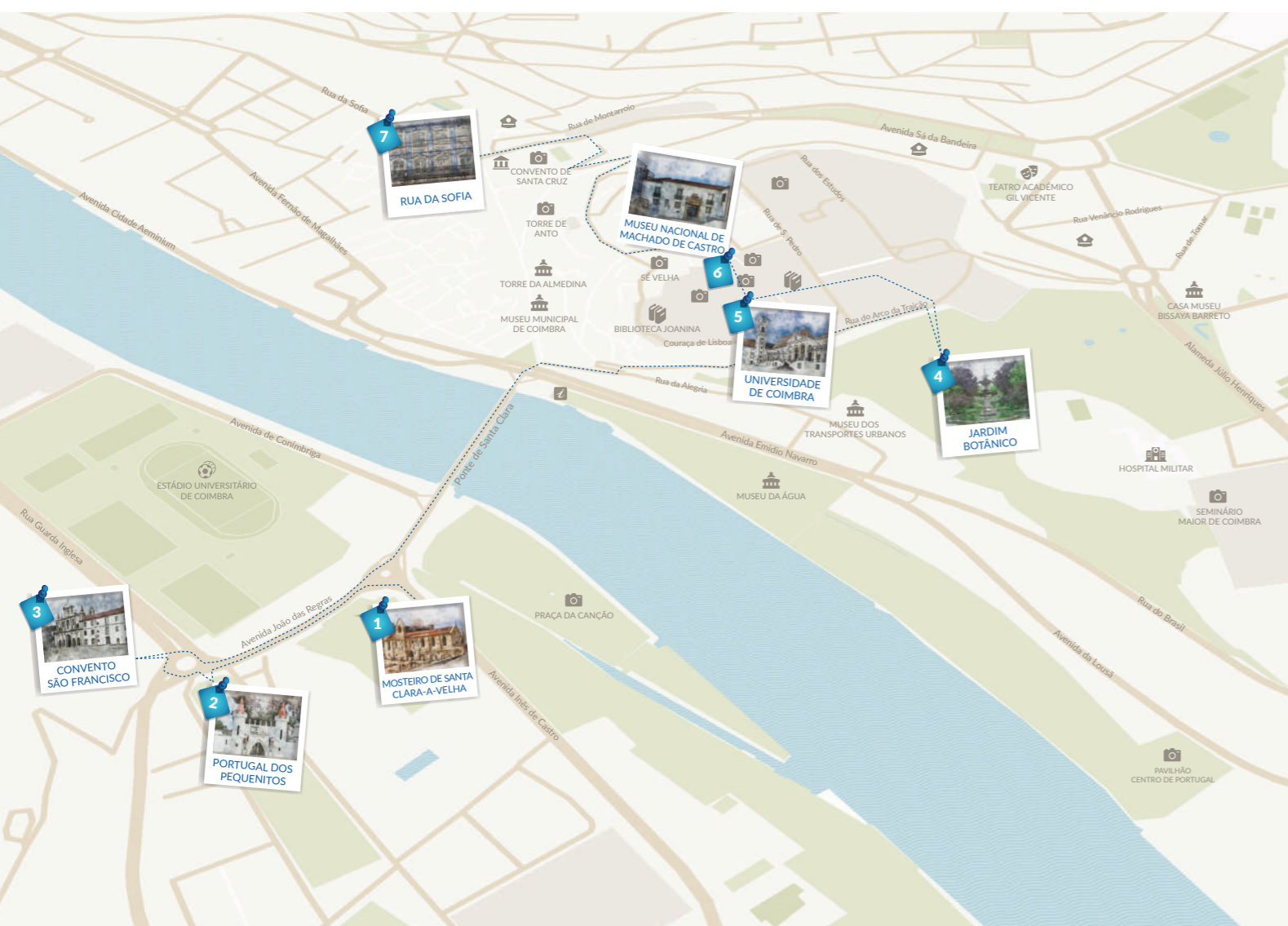
DOS CAMPOS DE ARROZAI AO OURO BRANCO DAS SALINAS



COIMBRA
Câmara Municipal de Coimbra
+351 239 857 500
www.cm-coimbra.pt

MONTEMOR-O-VELHO
Castelo de Montemor-o-Velho
Paço das Infantas
3140-258 Montemor-o-Velho
(+351) 239 68 03 80
geral@cm-montemorvelho.pt
www.cm-montemorvelho.pt

FIGUEIRA DA FOZ
Posto Municipal de Turismo
Esplanada Silva Guimarães
Castelo Engenheiro Silva
3080-501 Figueira da Foz
(+351) 233 422 610
figueiraturismo@cm-figfoz.pt
www.cm-figfoz.pt



- COIMBRA**
- Posto de Turismo
 - Museu, Atração
 - Local de Interesse
 - Biblioteca
 - Teatro
 - Câmara Municipal, Edifício Público
 - Centro Desportivo
 - PJ, SEF, PSP, PM, GNR
 - Local de cuidados médicos
 - Bombeiros
 - Parque
 - Parque de Caravanismo
 - Transporte Público



1
MOSTEIRO DE SANTA CLARA-A-VELHA
Classificado desde 1910 como Monumento Nacional, o Mosteiro de Santa Clara-a-Velha fundado em 1283 foi alvo de diversas obras de intervenção para valorização. Desde 2008 que está disponível para visita a área de ruína e o Centro Interpretativo com achados arqueológicos, resultado das escavações e estudos do local.

LOCALIZAÇÃO 40°12'10.7712"N 8°25'58.5228"W



2
PORTUGAL DOS PEQUENITOS
É o mais antigo parque temático português, composto por reproduções à escala reduzida, divididas em seis grandes temáticas: Casas Regionais; Portugal Monumental; Cidade de Coimbra; Portugal Insular e Países de Expressão Portuguesa.

LOCALIZAÇÃO 40°12'11.11"N 8°26'05.2"W



3
CONVENTO SÃO FRANCISCO
Recentemente requalificado para ser o principal Centro Cultural e de Congressos da cidade, e com projeto do arquiteto Carrilho da Graça, a sua construção remonta a 1602. Em 2015, foi iniciada a obra de recuperação da antiga igreja do Convento de São Francisco com projeto do arquiteto Gonçalo Byrne.

LOCALIZAÇÃO 40°12'13.0536"N 8°26'8.1708"W



4
JARDIM BOTÂNICO
O Jardim Botânico foi criado com o objetivo de complementar o estudo da História Natural e da Medicina na Universidade de Coimbra. Traçado à maneira italiana, distribuído por vários patamares, escadarias e avenidas, é um dos jardins botânicos mais conceituados a nível mundial, permitindo uma viagem aos quatro cantos da Terra, devido à diversidade de plantas que possui.

LOCALIZAÇÃO 40°12'24.6"N 8°25'16.3"W




5
UNIVERSIDADE DE COIMBRA
Em 1290, D. Dinis criava a Universidade mais antiga do país e uma das mais antigas do mundo. Inicialmente confinada ao Palácio Real, a Universidade foi-se estendendo por Coimbra, modificando-lhe a paisagem, tornando-a na cidade universitária. A Universidade de Coimbra, Alta e Sofia formam um conjunto arquitetónico que, desde 2013, integra a lista de locais reconhecidos como Património Mundial da Humanidade pela UNESCO.

LOCALIZAÇÃO 40°12'28.8"N 8°25'23.7"W



6
MUSEU NACIONAL DE MACHADO DE CASTRO
Fundado em 1911, o museu ocupa o antigo edifício do Paço Episcopal, construído sobre o criptoportico do fórum de Aemílius que constitui a mais significativa obra romana, datada do século I, em território nacional. O nome do museu homenageia um dos maiores vultos da escultura nacional, Joaquim Machado de Castro (1731-1822), que nasceu nos arredores de Coimbra e foi escultor régio.

LOCALIZAÇÃO 40°12'33.354"N 8°25'30.7596"W



7
RUA DA SOFIA
Rua urbana construída na primeira metade do século XVI, apresentando por isso muitas características renascentistas. Trata-se de uma via larga, comprida e retilínea, com 460 metros de comprimento e 12,5 metros de largura. Inicia no Mosteiro de Santa Cruz e termina na Ladeira de Santa Cruz. Era nesta zona que se localizavam, antigamente, os Colégios Universitários.

LOCALIZAÇÃO 40°12'47.7936"N 8°25'50.527"W

